

Comune di Montepulciano

Sindaco
Andrea Rossi
Responsabile del procedimento
Massimo Bertone
Garante della comunicazione
Vania Lombardelli

Piano Strutturale

Progettisti
Paolo Cressi
Fabrizio Mezzadimi
Roberto Vezzosi
Consulenti
ProGeo associati - geologia e idraulica
Monica Coletta - aspetti agronomici
Sistema informativo
Idp progetti gis
Collaboratori
Massimo Tofanelli
Elsa Butelli

Regolamento Attuazione
n.26/R
L.R. 1/2005 art.62
ADEGUAMENTO



AREE A PERICOLOSITA'
GEOMORFOLOGICA

Scala 1:5.000


P03.12

Giugno 2011


Legenda

AREE A PERICOLOSITA' GEOMORFOLOGICA


G.4 - Pericolosità geomorfologica molto elevata

 Aree in cui sono presenti fenomeni attivi e relative aree di influenza


G.3 - Pericolosità geomorfologica elevata

 Aree in cui sono presenti fenomeni quiescenti; aree con indizi di instabilità connesse alla glacitura, all'acclività, alla litologia, alla presenza di acque superficiali e sotterranee, nonché a processi di degrado di carattere antropico; aree interessate da intensi fenomeni erosivi e da subsidenza

G.2 - Pericolosità geomorfologica media

 Aree in cui sono presenti fenomeni franosi (attivi stabilizzati (naturalmente o artificialmente); aree con elementi geomorfologici, litologici e glaciali dalla cui valutazione risulta una bassa propensione al dissesto

G.1 - Pericolosità geomorfologica bassa

 Aree in cui i processi geomorfologici e le caratteristiche litologiche, glaciali non costituiscono fattori predisponenti al verificarsi di movimenti di massa