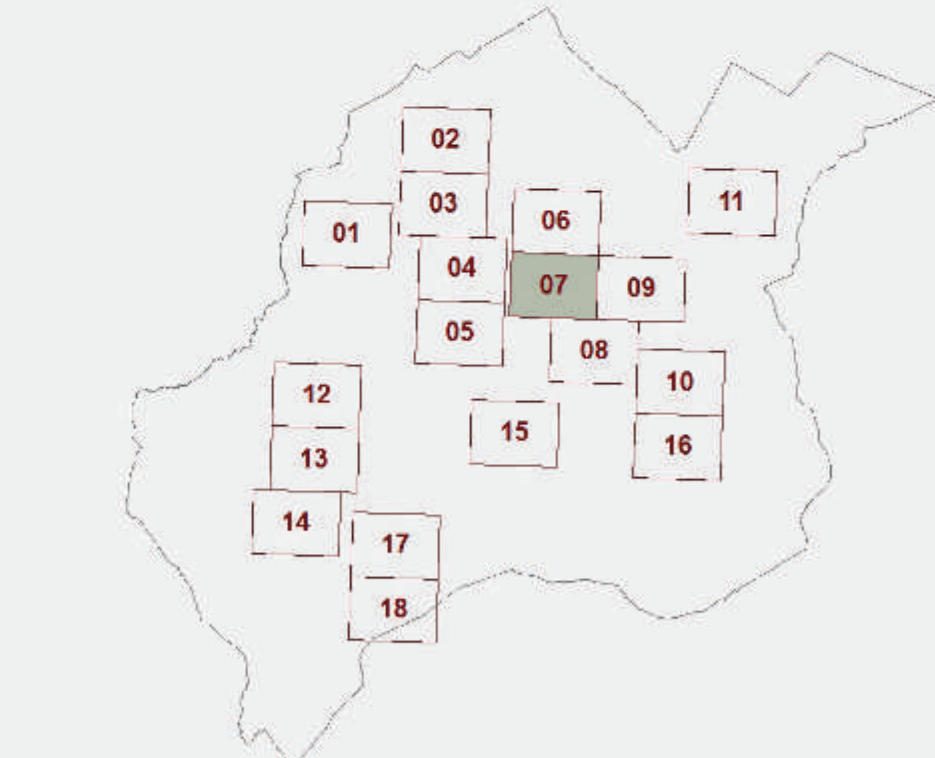




**Fattibilità (geologica, sismica, idraulica)**



**SINDACO**  
Andrea Rossi

**RESPONSABILE DEL PROCEDIMENTO**  
Massimo Bertone

**GARANTE DELL'INFORMAZIONE E DELLA PARTECIPAZIONE**  
Luigi Pagliotta

**PROGETTISTI:**  
Roberto Vezzosi (Capogruppo)  
Martina Romeo  
Massimo Tofanelli  
Maria Rita Cecchini (VAS)

**STUDI GEOLOGICI, SISMICI, IDRAULICI**  
Progeo Engineering srl  
Massimiliano Rossi  
Paolo Poggi  
Davide Giovannucci  
Gregorio Bartolucci  
Laura Gaimacci  
Luca Berlingozzi  
Miko Frascioni














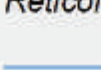



**Collaboratori:** Miko Poggiani

**PER L'AMMINISTRAZIONE COMUNALE:**  
Stefano Dente  
Massimo Duchini  
Claudia Reri  
Michele Morgantini  
Ldp Progetti Gta srl (sistema informativo comunale)

**F.07 Montepulciano stazione sud**

Gennaio 2018 Scala 1:2.000

**LEGENDA**

- 1.01** Scheda di fattibilità per gli interventi di progetto (es. PA, IC, ...)
-  Interventi per i quali non si esprime fattibilità (strade e parcheggi esistenti, PAA, PAV, ICV)
- FATTIBILITA' in relazione agli aspetti GEOLOGICI**
-  CLASSE FG2 - Fattibilità con normali vincoli
  -  CLASSE FG3 - Fattibilità condizionata
  -  CLASSE FG4 - Fattibilità limitata
- FATTIBILITA' in relazione agli aspetti IDRAULICI**
-  CLASSE FI1 - Fattibilità senza particolari limitazioni
  -  CLASSE FI2 - Fattibilità con normali vincoli
  -  CLASSE FI3 - Fattibilità condizionata
  -  CLASSE FI4 - Fattibilità limitata
- FATTIBILITA' in relazione agli aspetti SISMICI**
-  **Sn.** Indicazione della classe di fattibilità
- Piano Gestione Rischio Alluvioni (PGRA)**
-  P2 - Pericolosità media
  -  P3 - Pericolosità elevata
- PAI - Piano di Assetto Idrogeologico del Fiume Arno (Perimetrazione delle aree con pericolosità da fenomeni geomorfologici di versante)**
-  PF.3 - Aree a pericolosità elevata
  -  PF.4 - Aree a pericolosità molto elevata
- Reticolo idrografico ai sensi della LR 79/2012**
-  tratto facente parte del reticolo idrografico ai sensi della LR 79/2012
  -  tratto a geometria sotterranea
  -  L.R. 21/12 art.1: Tutela del 10m dai corsi d'acqua (L.R. 79/2012, DCRT 101/2016)
  -  Limite comunale

