

# Disciplina del territorio rurale













## TAVOLA 04

### LEGENDA

	Centro abitato
<b>UTOE</b>	
	UTOE 1 MONTEPULCIANO
	UTOE 2 S. ALBINO
	UTOE 3 ABBADIA
	UTOE 4 ACQUAVIVA
	UTOE 5 GRACCIANO
	UTOE 6 STAZIONE DI MONTEPULCIANO
	UTOE 7 VALIANO
<b>AMBITI</b>	
	AP 1 Montepulciano
	AP 2 Le Crete
	AP 3 Poggio a Pianola
	AP 4 Poggiardelli
	AP 5 Sant'Albino
	AP 6 Cervognano e Cerraie
	AP 7 La collina insediata
	AP 8 I colli di Valiano
	AP 9 La pianura bonifica
	AP 10 Il lago di Montepulciano
<b>Aree di pertinenza</b>	
	centri
	aggregati
	beni storici architettonici

	rete dei corridoi ecologici
	trame a maglia fitta
	alberi monumentali
	alberi isolati
	filari
	percorsi ciclopedonale, ciclabile
	percorsi escursionistici
<b>Rete idrica del Monte Doglio</b>	
	condotte idriche
	corridoio infrastrutturale
<b>PREVISIONI DI TRASFORMAZIONE</b>	
<b>Modi di intervento</b>	
	Interventi Convenzionati
	Piani Attuativi
	Interventi Convenzionati Vigenti
	Piani Attuativi Vigenti
	Piano Attuativo Approvato

### CLASSIFICAZIONE DEGLI EDIFICI

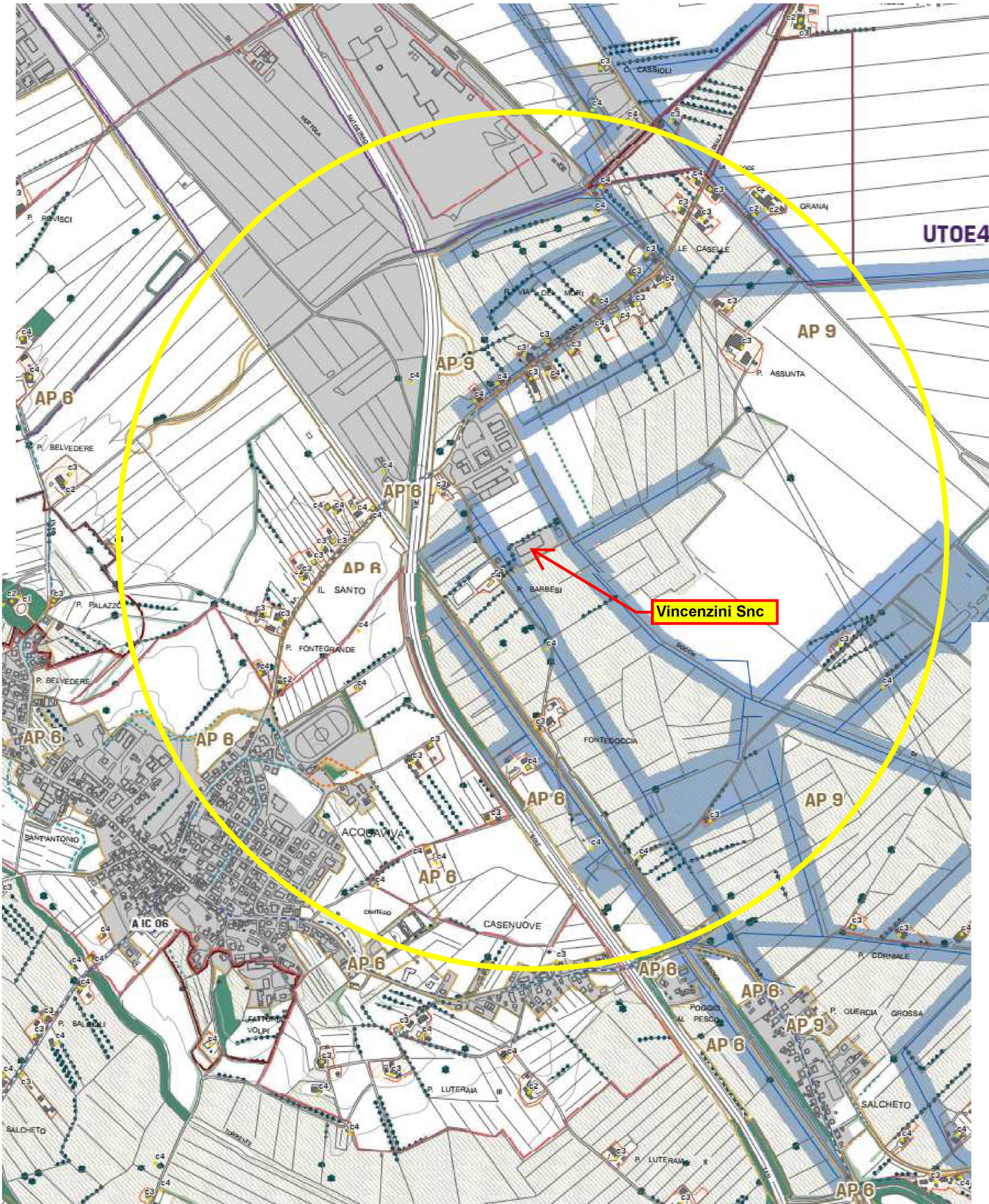
	C1 edificio manufatti e pertinenze in classe 1
	C2 edificio manufatti e pertinenze in classe 2
	C3 edificio manufatti e pertinenze in classe 3
	C4 edificio manufatti e pertinenze in classe 4
	C5 edificio manufatti e pertinenze in classe 5
	edifici schedati
	pertinenze
<b>Destinazioni d'uso</b>	
	Sc - servizi cimiteriali
	St - servizi tecnologici
	la - industriale artigianale
	Tc - terziario commerciale
	Tr - terziario ricettivo

### ALTRI ELEMENTI

	vincolo archeologico (Identificativo bene 90520155280)
	Ambito di reperimento ANPIL
	Siti di importanza Comunitaria
	boschi
	calanchiva







Vincenzini Snc