PROTEZIONE CIVILE
Presidenza del Consiglio dei Ministri
Dipartimento della Protezione Civile

REGIONE TOSCANA

CONFERENZA DELLE REGIONI E DELLE PROVINCE AUTONOME

Attuazione dell'articolo 11 dalla legge 24 giugno 2009, n.77

MICROZONAZIONE SISMICA

Sezioni Geologico - Tecniche

Scala 1:2500-5000

Regione Toscana

Comune di Montepulciano

Regione Toscana	Soggetto realizzatore (ProGeo Engineering) referente e coordinatore delle attività geol. FABIO POGGI MOPS geol. LUCA BERLINGOZZI responsabile del procedimento: Arch. Massimo Bertone	Data Ottobre 2017

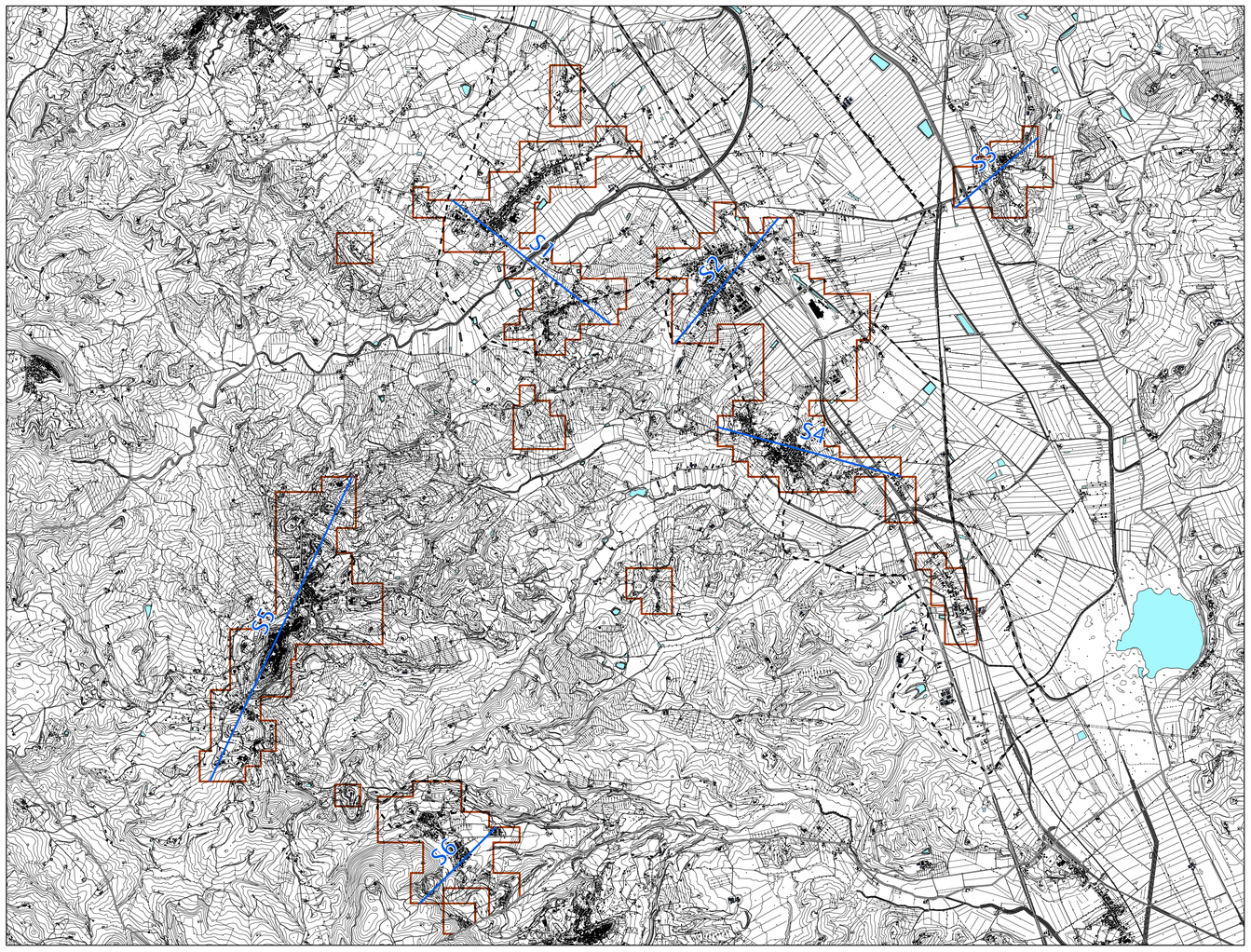

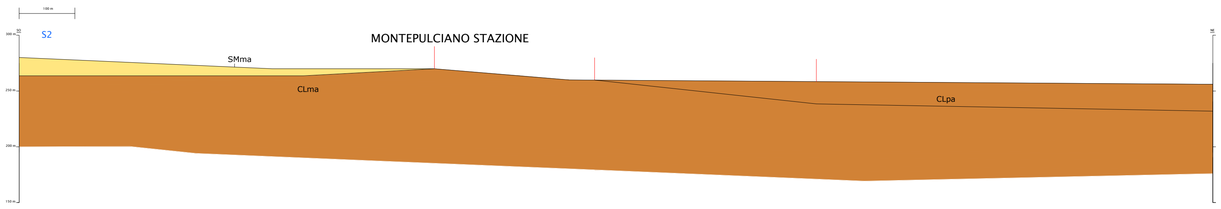

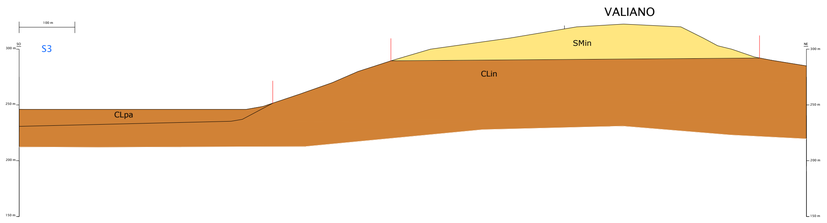

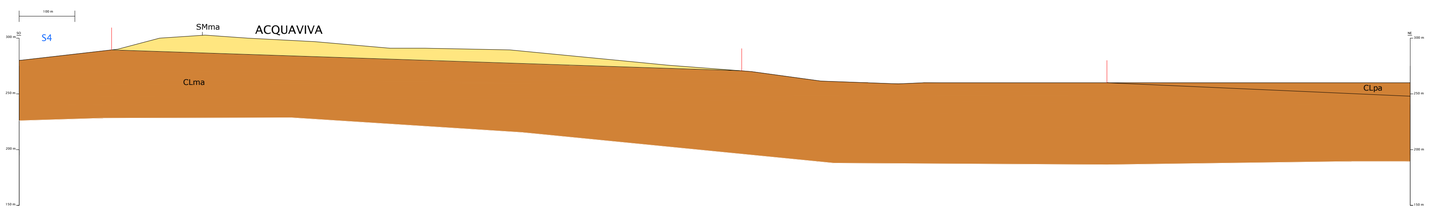

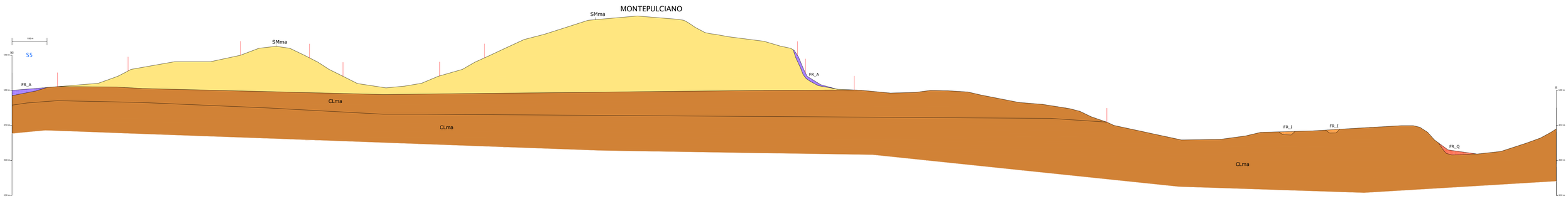

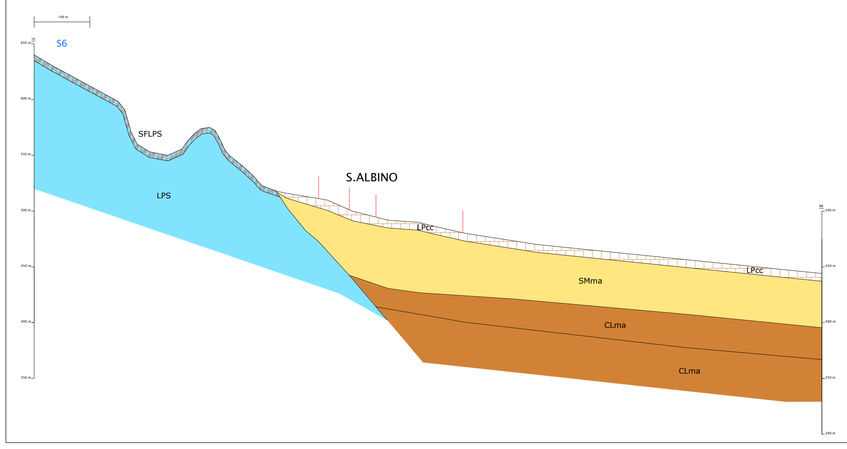

Legenda

Terreni di copertura

- GM — Ghiaie limose, miscela di ghiaia, sabbia e limo
- SM — Sabbie limose, miscela di sabbia e limo
- CL — Argille inorganiche di medio-bassa plasticità, argille ghiaiose o sabbiose, argille limose
- LP — Travertino

Ambienti genetico-deposizionali

ec : eluvi/colluvi
in : bacino (piana) intramontano
pa/lc: palustro-lacustre
ma : depositi di origine marina
cc : croste calcaree

Substrato geologico

- LPS — Lapideo, stratificato
- SFLPS — Lapideo stratificato fratturato o alterato

Instabilità di versante (tipologia e stato di attività)

- scorrimento ; attivo
- scorrimento ; quiescente
- scorrimento ; inattiva

Elementi tettonico strutturali

- Faglia diretta non attiva
- S1 — Traccia della sezione geologica rappresentativa del modello di sottosuolo