



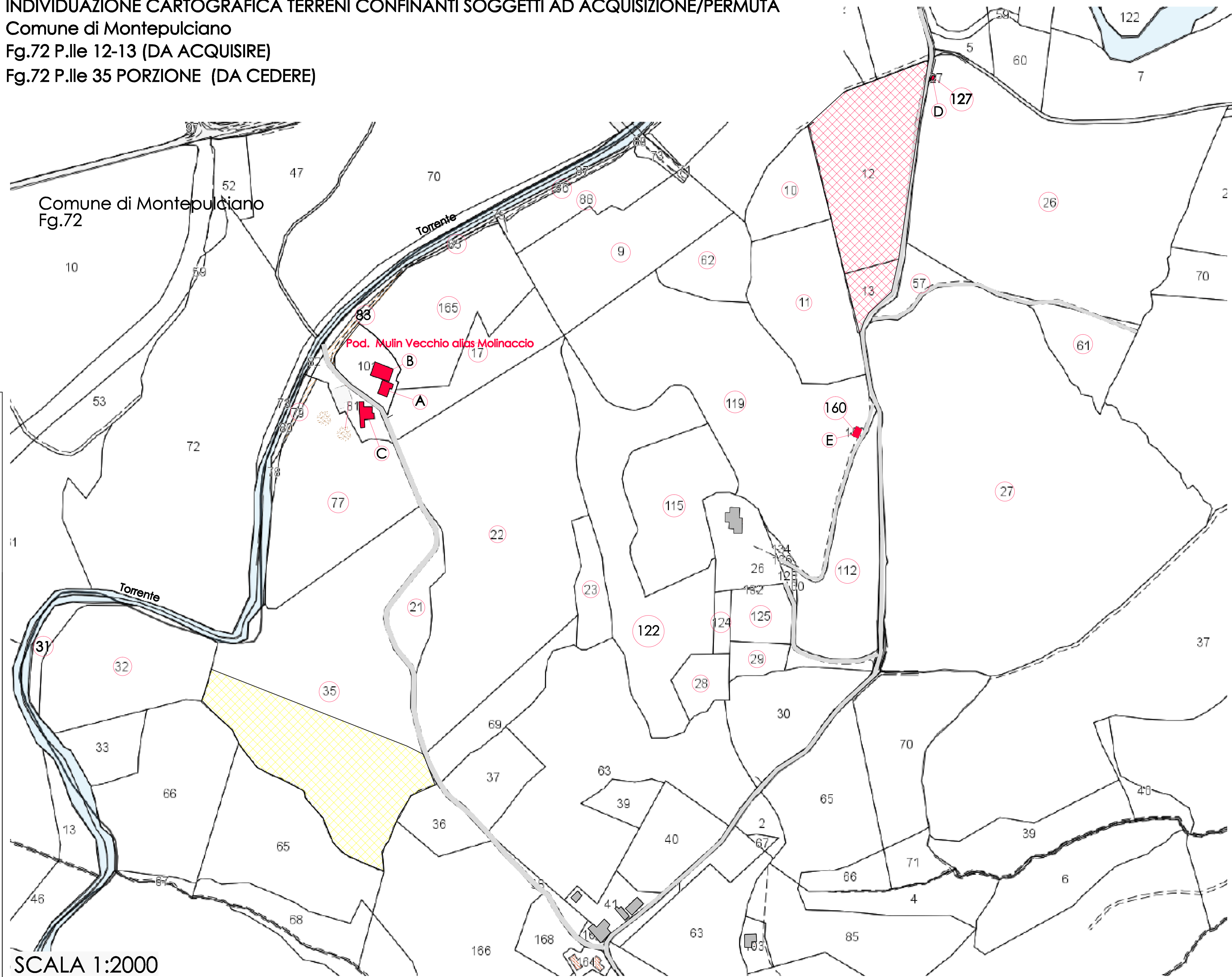



NUCLEO A - MONTEPULCIANO
INDIVIDUAZIONE CARTOGRAFICA TERRENI CONFINANTI SOGGETTI AD ACQUISIZIONE/PERMUTA
 Comune di Montepulciano
 Fg.72 P.lle 12-13 (DA ACQUISIRE)
 Fg.72 P.lle 35 PORZIONE (DA CEDERE)

LEGENDA:

-  FABBRICATI PROPRIETA' CONTUCCI
-  FABBRICATI ALTRA PROPRIETA'
-  EVENTUALI TERRENI DA ACQUISIRE
-  EVENTUALI TERRENI DA CEDERE



STUDIO TECNICO ASSOCIATO PICCARDI



**Studio
 Tecnico
 Associato
 Piccardi**

Alessandro Piccardi architetto
 Francesca Piccardi geometra

Via Gracciano nel Corso n. 12
 53045 MONTEPULCIANO (SI)
 Telefono 0578757241
 Fax 0578715351
 piccardifra@libero.it
 piccardiark@hotmail.it

Comune di MONTEPULCIANO
 Ditta CONTUCCI di ALAMANNO CONTUCCI
 SOCIETA' AGRICOLA S.A.S.
 Progetto PIANO DI MIGLIORAMENTO AGRICOLO AMBIENTALE
 CONTUCCI di ALAMANNO CONTUCCI & C. SOCIETA'
 AGRICOLA S.A.S.
 Oggetto INQUADRAMENTO CARTOGRAFICO
 TERRENI SOGGETTI AD ACQUISIZIONE
 PERMUTA

Tavola n.
19
 Data: 26/07/2016
 Int: Febbraio 2017
 Scala: 1:2000

LO STUDIO SI RISERVA OGNI DIRITTO DI PROPRIETA' SUL PRESENTE
 DISEGNO E NE VIETA LA RIPRODUZIONE ANCHE PARZIALE

SCALA 1:2000