
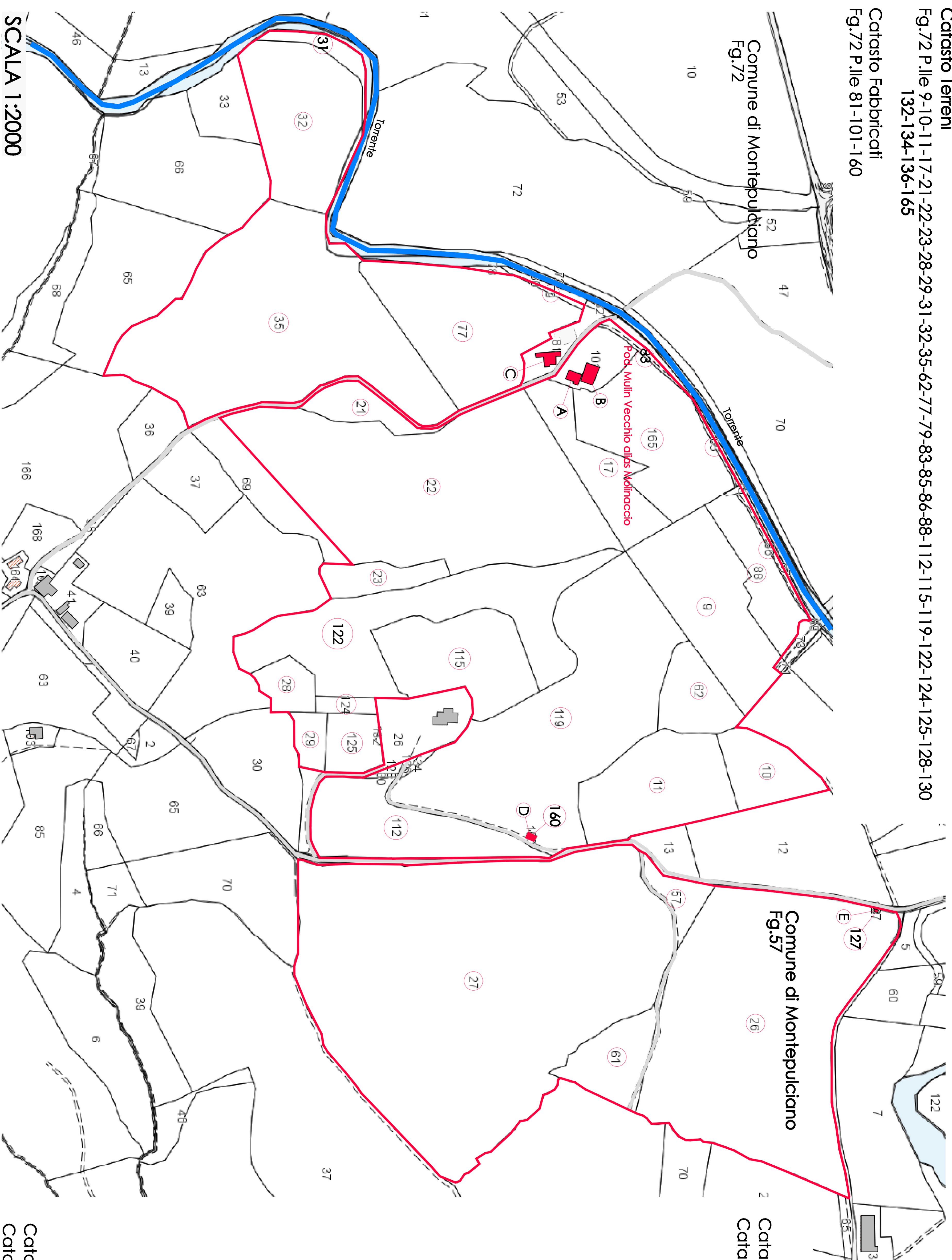


NUCLEO A - MONTEPULCIANO
 PLANIMETRIA AZIENDALE CONTUCCI DI ALAMANNO CONTUCCI & C. SOCIETA' AGRICOLA S.A.S.
 INDIVIDUAZIONE PROPRIETA' - VIABILITA' - CORSI D'ACQUA - FABBRICATI

Catasto Terreni
 Fig.72 P.lle 9-10-11-17-21-22-23-28-29-31-32-35-62-77-79-83-85-86-88-112-115-119-122-124-125-128-130
132-134-136-165
Catasto Fabbricati
 Fig.72 P.lle 81-101-160



Comune di Montepulciano
Fig.57
 2 **Catasto Terreni** Fig.57 P.lle 26-27-57-61
Catasto Fabbricati Fig.57 P.lle 127

- LEGENDA:**
- LIMITE DI PROPRIETA'
 - VIABILITA'
 - CORSI D'ACQUA
 - FABBRICATI PROPRIETA' CONTUCCI
 - FABBRICATI ALTRA PROPRIETA'

Catasto Terreni Fig.99 P.lle 26-27-57-61
Catasto Fabbricati Fig.99 P.lle 252

SCALA 1:2000

STUDIO TECNICO ASSOCIATO PICCARDI

Studio Tecnico Associato Piccardi

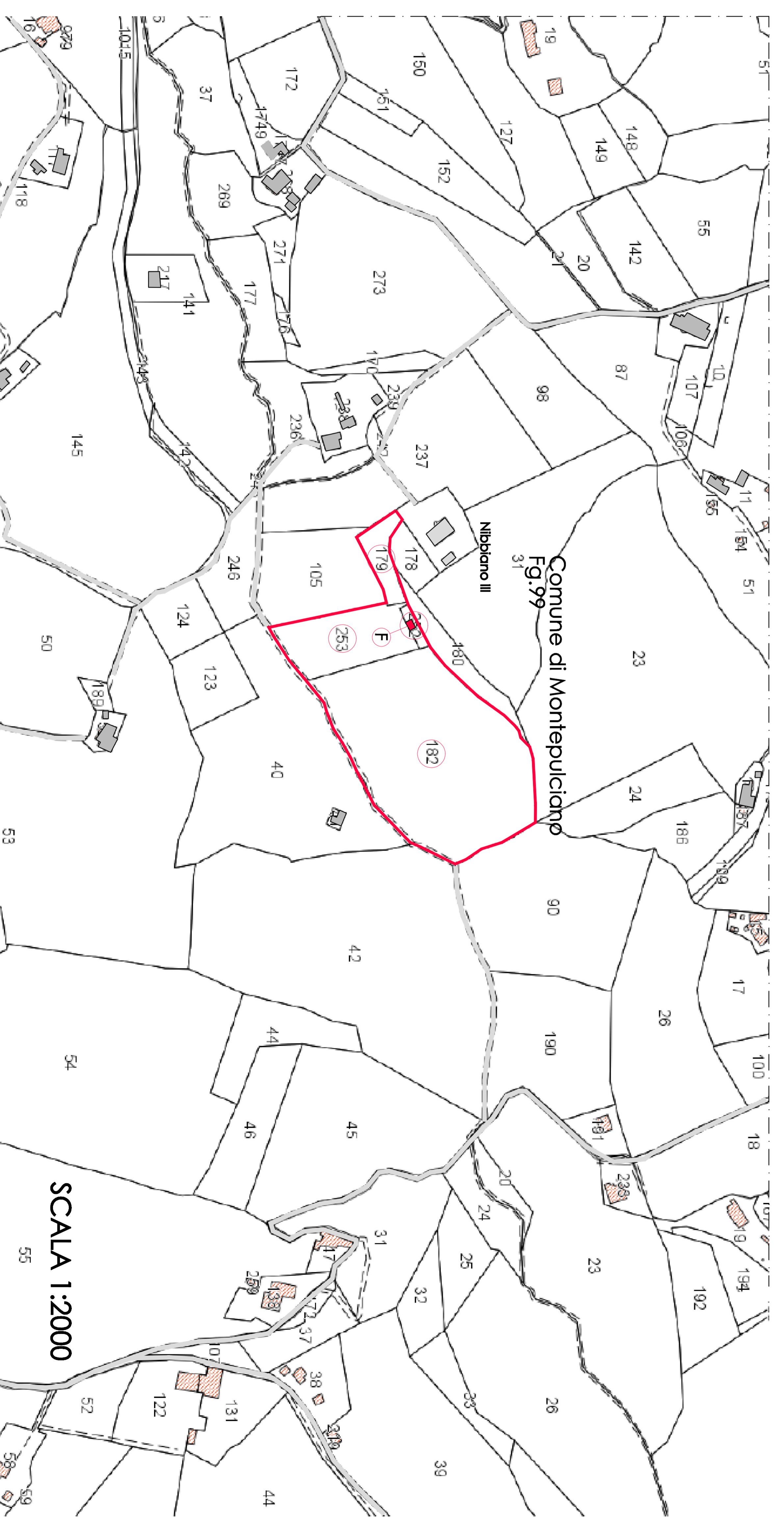
Assessorato Piccardi architetto
 Francesco Piccardi geometra

Via Giacchino nel Corso n. 12
 53046 MONTEPULCIANO (SI)
 Telefono 0578757241
 Fax 0578715351
 piccardi@tin.it
 piccardi@comuni.it

Comune di MONTEPULCIANO
 Dilettante CONTUCCI DI ALAMANNO CONTUCCI
 SOCIETA' AGRICOLA S.A.S.
 Progetto: PIANO DI MIGLIORAMENTO AGRICOLO AMBIENTALE
 CONTUCCI DI ALAMANNO CONTUCCI & C. SOCIETA'
 AGRICOLA S.A.S.
 Oggetto: PLANIMETRIA AZIENDALE
 NUCLEO A - MONTEPULCIANO

Tavola n. **01/16**
 Date: 14/10/2016
 Scala: 1:2000

LO STUDIO SI RISERVA OGNI DIRITTO DI PROPRIETA' SUL PRESENTE DISEGNO E NE VIETA LA RIPRODUZIONE ANCHE PARZIALE



SCALA 1:2000