

COMUNE DI MONTEPULCIANO

Provincia di Siena

VARIANTE AL PIANO OPERATIVO

**MODIFICA IN ZONA “VR”
DI UN AREA IN LOCALITA’ SPINELLA
NEL CAPOLUOGO**

Capoluogo

VERIFICA DI ASSOGGETTABILITA’

TAVOLA

ESTRATTO di PdL

SCALA 1 /

Il Responsabile del Procedimento

arch. Massimo Bertone

Montepulciano

Aprile 2022

PROGETTO

COMUNE DI MONTEPULCIANO

PIANO PARTICOLAREGGIATO DI INIZIATIVA PRIVATA LOTTIZZAZIONE LA SPINELLA IN LOCALITA' VIA SPINELLA - VIA F. PARRI

IL PROGETTISTA



Proprietà - perimetrazione comparto di **TAV.1** PRG - urbanizzazioni esistenti scala 1 : 50

Proprietà: Meniconi - Frangiosa - Del Santo Cioli - Soc. Sestante s.r.l.

IL DIRETTORE DEI LAVORI

Planimetria catastale Foglio n°98

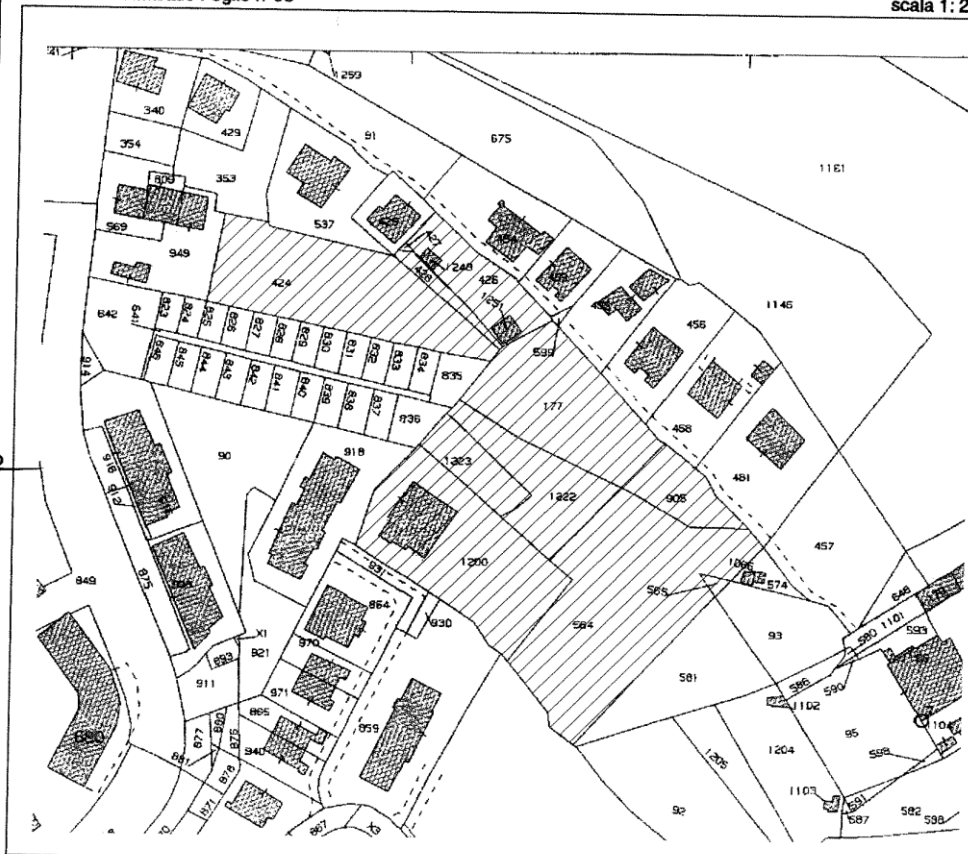
scala 1 : 200

I PROPRIETARI

*Del Santo
Cioli
Frangiosa
Meniconi*

DATA

28-05-2003



A TERMINE DI LEGGE LO STUDIO SI RISERVA LA PROPRIETA' DEL DISEGNO CON DIVIETO DI RIPRODUZIONE

Piano Attuativo / ~~Variante Urbanistica~~
visionato nella Commissione Urbanistica
del 22/09/2003


Piano Attuativo / ~~Variante Urbanistica~~
adottato nel Consiglio Comunale
del 26/09/03 n° 88

Piano Attuativo / Variante Urbanistica
approvato nel Consiglio Comunale
del 7/4/04 n° 26

LEGENDA

PROPRIETA':


 PROPRIETA' FRANGIOSA MARIA TERESA-
MENICONI SERGIO

 PROPRIETA' CIOLI GINA
DEL SANTO RINALDO

 PROPRIETA' MENICONI SERGIO

 PROPRIETA' SOCIETA' SESTANTE S.R.L.

PERIMETRAZIONI:

 PERIMETRAZIONE SCOMPARTO DI P.R.G. ZONA 'C'

 PERIMETRAZIONE LOTTIZZAZIONE LE VILLE

 ZONA STRALCIATA DALLA LOTTIZZAZIONE

URBANIZZAZIONI ESISTENTI:

———— LINEA ACQUA POTABILE

———— ACQUE SCURE

———— ACQUE CHIARE

———— LINEA GAS

———— LINEA TELEFONICA

———— LINEA ELETTRICA





Cordolo in c.l.s. 15x15 cm

